

LEGENDA INŽENÝRSKÝCH SÍTÍ:

	VRCHNÍ VEDENÍ NN + ochranné pásmo 1m
	PODZEMNÍ VEDENÍ NN + ochranné pásmo 1m
	NAZEMNÍ VEDENÍ VN + ochranné pásmo 7m
	PODZEMNÍ VEDENÍ VN + ochranné pásmo 1m
	PODZEMNÍ SĐELOVACÍ VEDENÍ O2 + ochranné pásmo 1m
	PODZEMNÍ VEDENÍ VODOVODU + ochranné pásmo 1,5m
	PODZEMNÍ KANALIZACE + ochranné pásmo 1,5m
	PODZEMNÍ PLYNOVOD + ochranné pásmo 1,0m

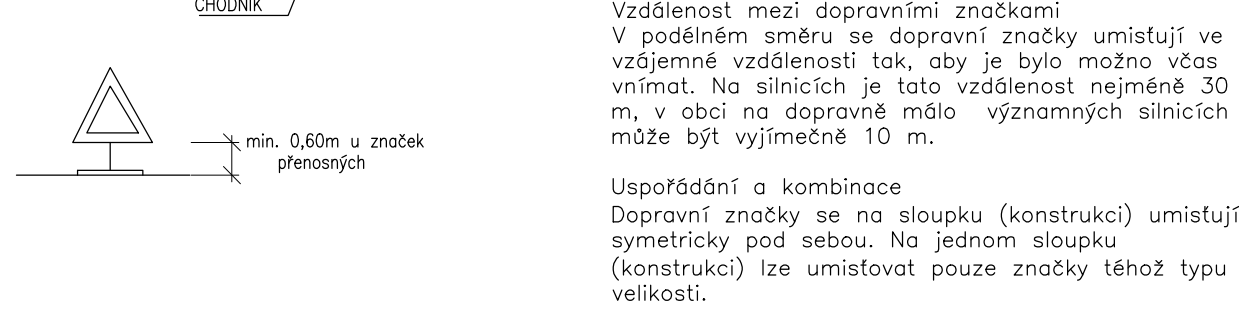
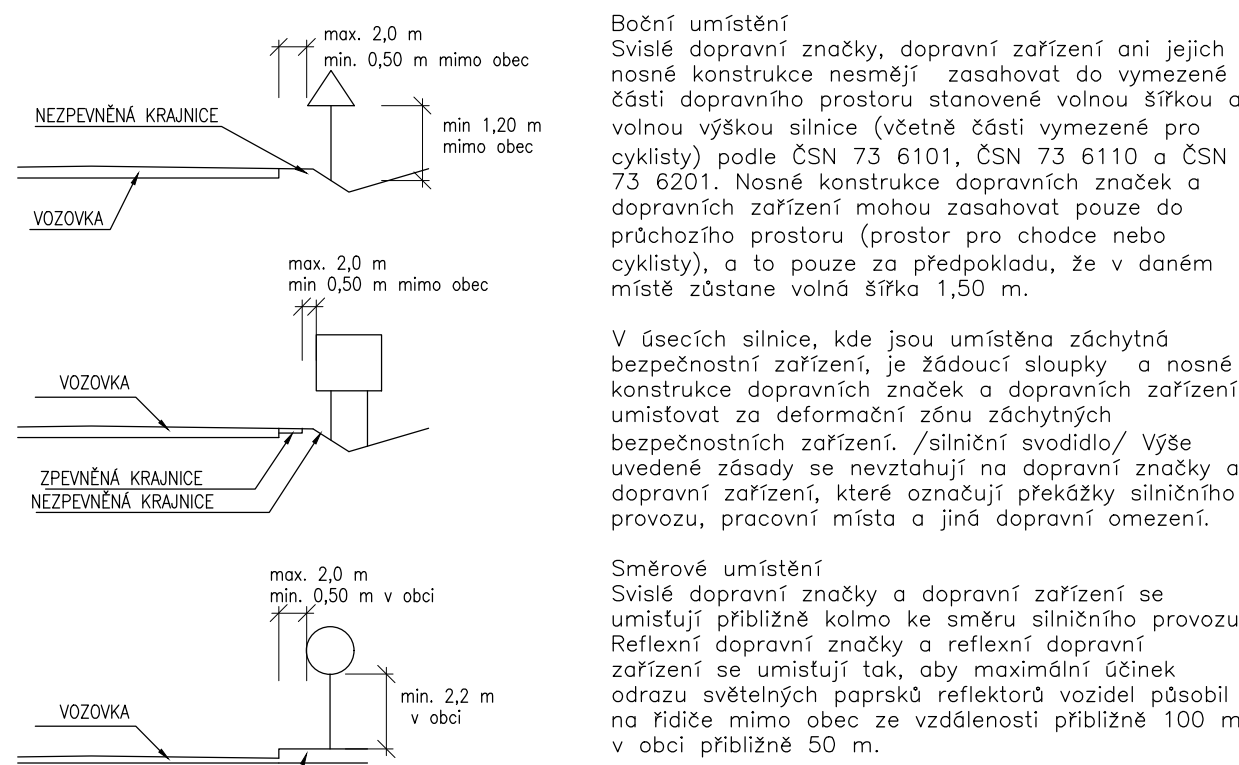
LEGENDA DOPRAVNÍHO ZNAČENÍ:

- B1** NOVÉ SVISLÉ DOPRAVNÍ ZNAČENÍ
-retroreflexní fólie typu R2 dle ČSN EN 12899-1
-velikost základní 2: trojúhelník 900, kruh 700, čtverec 500, obdélník 500x700
-velikost zmenšená 1: kruh 500

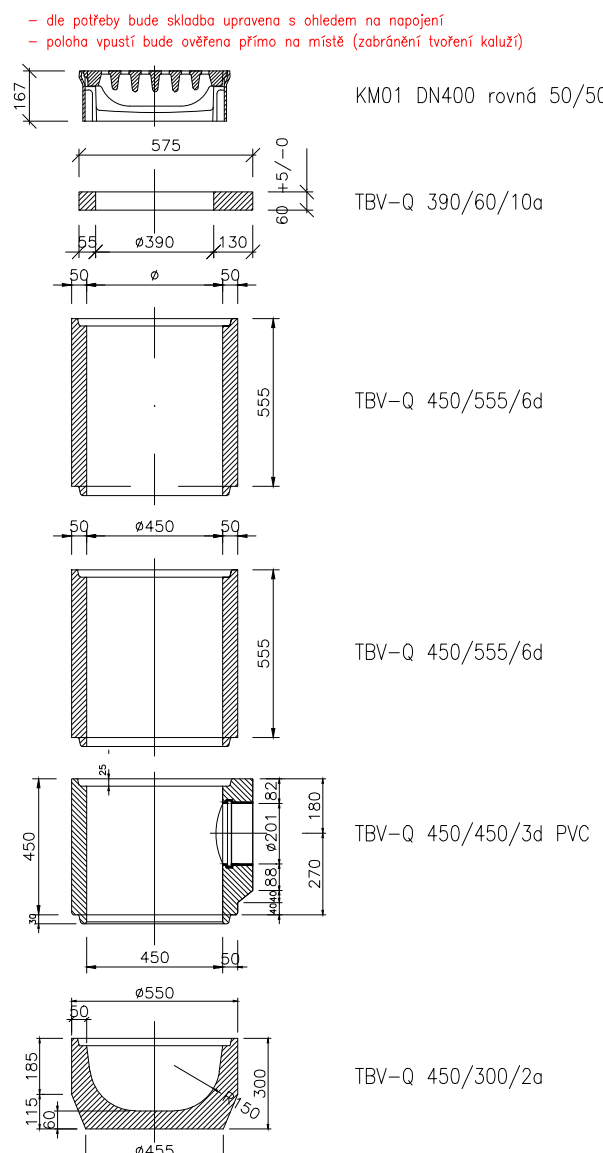
- P1** STÁVAJÍCÍ DOPRAVNÍ ZNAČENÍ, zachovat
P2 STÁVAJÍCÍ DOPRAVNÍ ZNAČENÍ, odstranit

V2b NOVÉ VODOROVNÉ ZNAČENÍ – TYP II, HLADKÉ DLE TP70

Svislé dopravní značky budou osazeny na ocelové pozinkované sloupky o průměru 70 mm opatřené plastovými výčky a založené v betonovém základu C12/16XF1 300x300x300 v hloubce min. 500mm



ŘEZ ULIČNÍ VPUSTI:



TYPOVÝ ŘEZ RÝHOV PŘIPOJOVACÍHO POTRUBÍ

